







LEGENDA NAD RÁMEC ÚZEMNÍHO PLÁNU

	ROZVOJOVÉ PLOCHY STABILIZOVANÉ		AUTOBUSOVÉ NÁDRAŽÍ
	ROZVOJOVÉ PLOCHY NOVĚ NAVRŽENÉ		NAPOJENÍ ODSTAVNÉHO NÁDRAŽÍ
	NÁDRAŽÍ V CENTRU - ODBAV. BUDOVA		VODNÍ PLOCHY STÁVAJÍCÍ
	ŽELEZNIČNÍ PLOCHY S PROSTUPY		VODNÍ PLOCHY - NÁVRH
	TUNELY VRT A SJ DIAMETR SE ZASTÁVKOU		ŘÍDÍCÍ ZELENÉ OSY - NÁVRH
	TRAMVAJOVÉ STOPY - NÁVRH		

## PŘESTAVBA ŽELEZNIČNÍHO UZLU BRNO A ROZVOJ MĚSTSKÉ INFRASTRUKTURY JIŽNÍHO SEGMENTU VNITŘNÍHO MĚSTA S MODERNIZACÍ HLAVNÍHO NÁDRAŽÍ V UŽIVATELSKY OPTIMÁLNÍ POLOZE

**Var. B**

### URBANISTICKÉ ŘEŠENÍ

 PRO KOALICI NÁDRAŽÍ V CENTRU ZPRACOVALI  
ING. ARCH. IVAN LEJČAR, ING. ARCH. PETR LÉDL  
ARCHITEKTONICKÝ ATELIÉR BŘEZEN 2007