













LEGENDA NAD RÁMEC ÚZEMNÍHO PLÁNU

	ROZVOJOVÉ ÚZEMÍ var. A, B	
	KOMPOZIČNÍ OSA "PETROV"	
	ROZVOJOVÉ PLOCHY	
	OBRYŠ ŽELEZNIČNÍCH PLOCH - NÁVRH	
		

PŘESTAVBA ŽELEZNIČNÍHO UZLU BRNO A ROZVOJ MĚSTSKÉ INFRASTRUKTURY JIŽNÍHO SEGMENTU VNITŘNÍHO MĚSTA S MODERNIZACÍ HLAVNÍHO NÁDRAŽÍ V UŽIVATELSKY OPTIMÁLNÍ POLOZE

Var. B

URBANISTICKÉ ŘEŠENÍ



PRO KOALICI NÁDRAŽÍ V CENTRU ZPRACOVALI
ING. ARCH. IVAN LEJČAR, ING. ARCH. PETR LÉDL
ARCHITEKTONICKÝ ATELIÉR BŘEZEN 2007