











LEGENDA NAD RÁMEC ÚZEMNÍHO PLÁNU

|   |                                  |   |
|---|----------------------------------|---|
|  | ROZVOJOVÉ ÚZEMÍ var. A, B        |  |
|  | KOMPOZIČNÍ OSA "PETROV"          |  |
|  | ROZVOJOVÉ PLOCHY                 |  |
|  | OBRYŠ ŽELEZNIČNÍCH PLOCH - NÁVRH |  |

## PŘESTAVBA ŽELEZNIČNÍHO UZLU BRNO A ROZVOJ MĚSTSKÉ INFRASTRUKTURY JIŽNÍHO SEGMENTU VNITŘNÍHO MĚSTA S MODERNIZACÍ HLAVNÍHO NÁDRAŽÍ V UŽIVATELSKY OPTIMÁLNÍ POLOZE

### URBANISTICKÉ ŘEŠENÍ



PRO KOALICI NÁDRAŽÍ V CENTRU ZPRACOVALI  
ING. ARCH. IVAN LEJČAR, ING. ARCH. PETR LÉDL  
ARCHITEKTONICKÝ ATELIÉR BŘEZEN 2007